



ETAT INITIAL - VUE PANORAMIQUE



PHOTOMONTAGE DU PROJET ÉOLIEN - VUE PANORAMIQUE



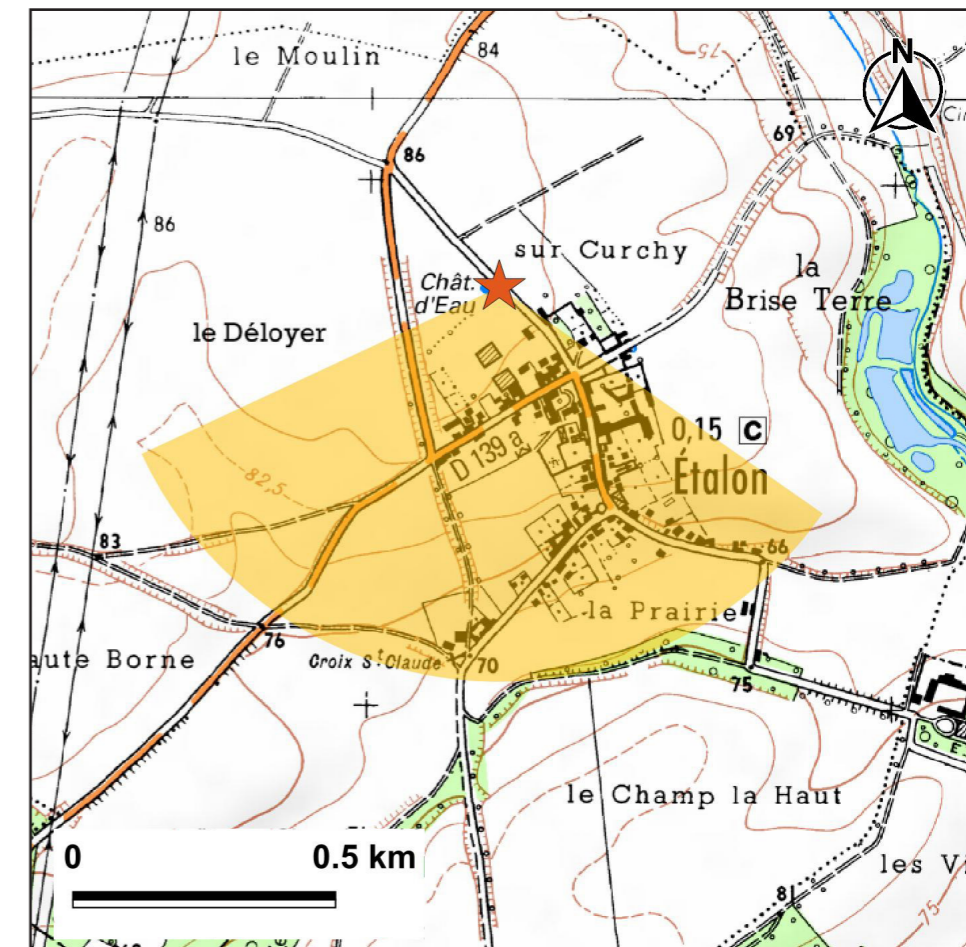
PHOTOMONTAGE DU PROJET ÉOLIEN - PERCEPTION OBJECTIVE* 1/2



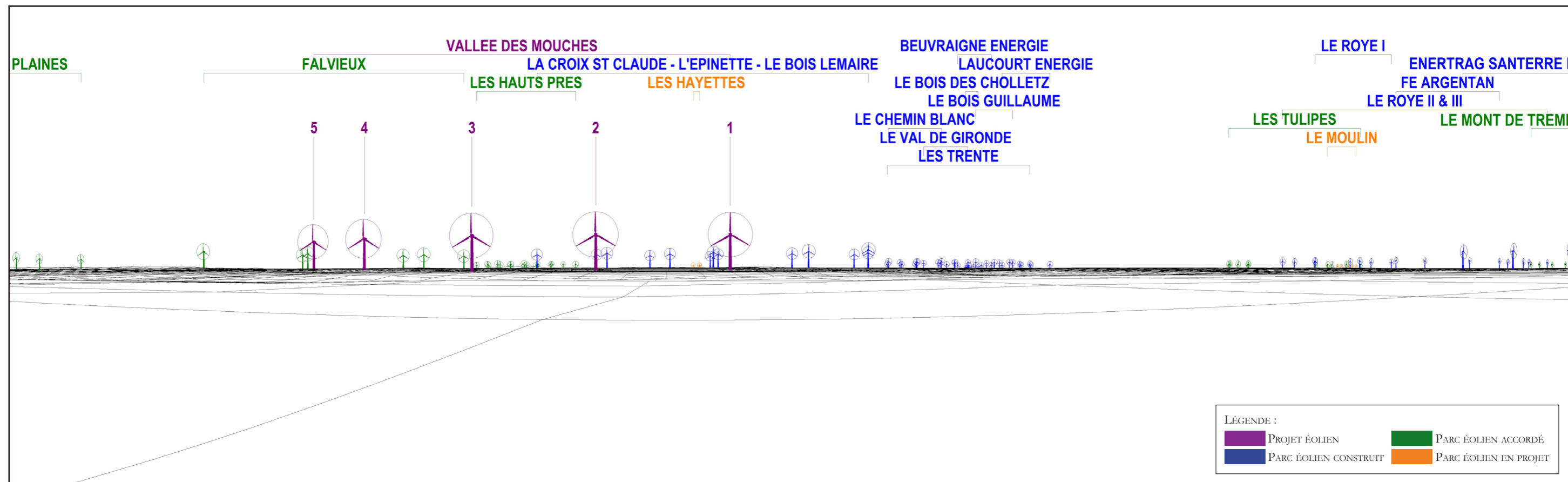
PHOTOMONTAGE DU PROJET ÉOLIEN - PERCEPTION OBJECTIVE* 2/2

* DISTANCE ORTHOSCOPIQUE DE 42 CM.

| | | | |
|-------------------------|-----------------------------------------------------------------------------------------------------------------------------------------------------------------------------------------------------------------------------------------------------------------------------------------------------------------------------|-------------------------------------------------|---------------------------------------|
| PHOTOMONTAGE N° | 35* | | |
| LOCALISATION | Rue du Moulin, en entrée Nord d'Etalon | | |
| DATE DE LA PRISE DE VUE | HORAIRE DE LA PRISE DE VUE | DISTANCE DE L'ÉOLIENNE DU PROJET LA PLUS PROCHE | NOMBRE D'ÉOLIENNES DU PROJET VISIBLES |
| 28/05/2020 | 10h22 | 2 285 m (E2) | 4/5 |
| COMMENTAIRES | Situé à l'entrée Nord d'Etalon, le point de vue illustre les covisibilités entre le village et le projet éolien. Les éoliennes du projet sont alignées derrière les habitations et leur végétation, qui les masquent en grande partie. Ainsi, seuls les bouts de pales des éoliennes sont visibles au-dessus des bâtiments. | | |



CARTE DE LOCALISATION DU POINT DE VUE N°35*



MODÈLE DU TERRAIN



ETAT INITIAL - VUE PANORAMIQUE



PHOTOMONTAGE DU PROJET ÉOLIEN - VUE PANORAMIQUE



PHOTOMONTAGE DU PROJET ÉOLIEN - PERCEPTION OBJECTIVE* 1/2



PHOTOMONTAGE DU PROJET ÉOLIEN - PERCEPTION OBJECTIVE* 2/2

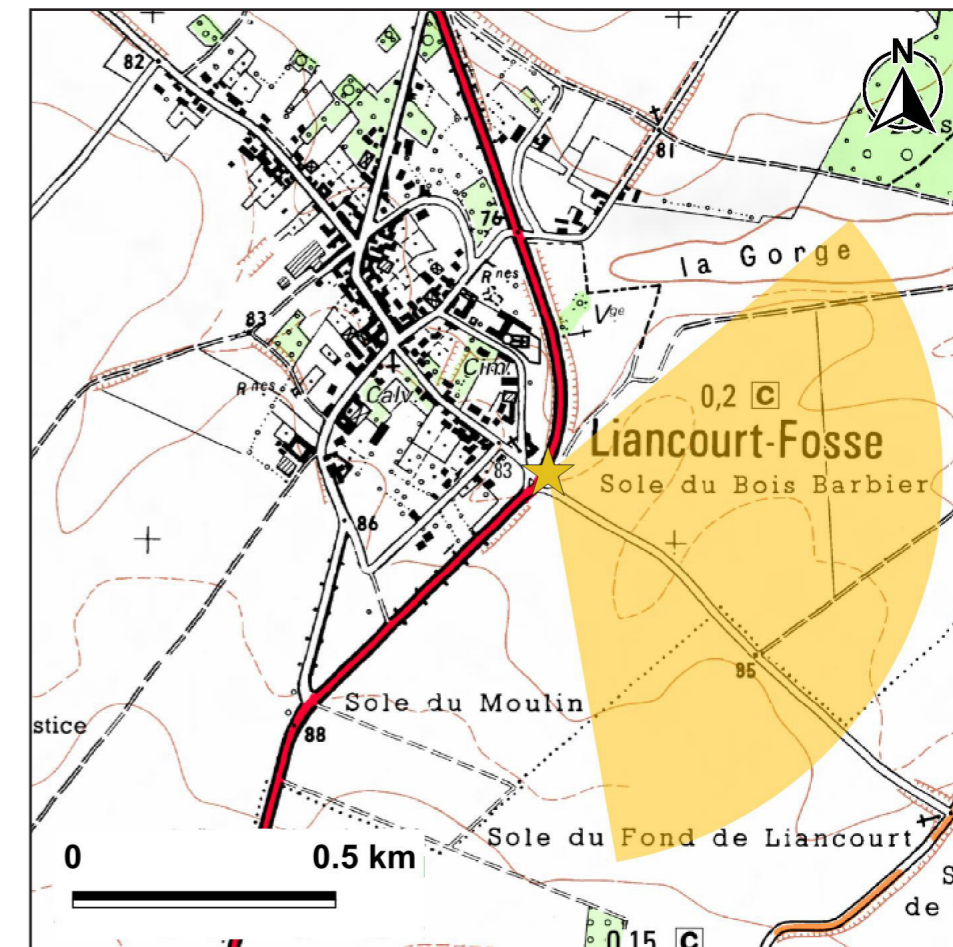
* DISTANCE ORTHOSCOPIQUE DE 42 CM.

| | | | |
|-----------------|-------------------------------------------------------------------|--|--|
| PHOTOMONTAGE N° | 36A | | |
| LOCALISATION | D1017, à l'Est de Liancourt-Fosse, au Nord-ouest de Rethonvillers | | |


| DATE DE LA PRISE DE VUE | HORAIRE DE LA PRISE DE VUE | DISTANCE DE L'ÉOLIENNE DU PROJET LA PLUS PROCHE | NOMBRE D'ÉOLIENNES DU PROJET VISIBLES |
|-------------------------|----------------------------|-------------------------------------------------|---------------------------------------|
| 27/06/2018 | 12h07 | 2 425 m (E1) | 5/5 |

COMMENTAIRES

Le photomontage 36 est une représentation à 360° du point de vue, par conséquent il y a trois panoramas présentés à la suite.
 Le point de vue est situé sur la route régionale D1017 qui longe à l'Est de Liancourt-Fosse. La vue est ouverte sur des champs, permettant une vision directe sur le projet éolien. Les éoliennes sont groupées, se répartissant en quatre lignes très proches où les éoliennes 2/4 se chevauchent. Le parc est moins lisible toutefois il semble s'intégrer au paysage.



CARTE DE LOCALISATION DU POINT DE VUE N°36A



MODÈLE DU TERRAIN



ETAT INITIAL - VUE PANORAMIQUE



PHOTOMONTAGE DU PROJET ÉOLIEN - VUE PANORAMIQUE



PHOTOMONTAGE DU PROJET ÉOLIEN - PERCEPTION OBJECTIVE* 1/2



PHOTOMONTAGE DU PROJET ÉOLIEN - PERCEPTION OBJECTIVE* 2/2

* DISTANCE ORTHOSCOPIQUE DE 42 CM.